











bestaand pand Van Geenstraat 86



RENVOOI

-  **hoofdentree's**
-  **grasbetontegels**
-  **parkeren bezoekers**
-  **bestrating, klinkers**
-  **bestrating, 30x30 tegels**
-  **wadi, infiltratie hemelwater**
-  **beukenhaag, ca. 1.00cm hoog**
-  **stalen hekwerk met hедера**
-  **bestaande boom**
-  **nieuwe boom**

Voorbehoud:
 Deze situatietekening is enkel bedoeld om u een indruk te geven van de ligging en situatie van de bebouwing in het plangebied. De exacte kavelgrenzen worden na opmeting door het Kadaster vastgesteld. De positie van bestaande en nieuwe bomen en de inrichting van het plangebied en de openbare ruimte (bijv. aanleg van wegen, groen-voorzieningen, voorzieningen t.b.v. nutsbedrijven en/of parkeerplekken) en omliggende kavels en bebouwing is slechts een impressie. U dient er rekening mee te houden dat deze nog kunnen wijzigen. Voor eventuele (toekomstige) wijzigingen kan NCB Projectrealisatie B.V. geen verantwoordelijkheid op zich nemen en/of aansprakelijkheid aanvaarden.

SITUATIETEKENING
 VERKOOPTTEKENING
 ROOSENDAALSEWEG 109 TE PUTTEN

3688
 Schaal:
 1:100
 Datum:
 17-08-2023

